

**II COPPA
LIBURNA**
HISTORIC
REGULARITY RALLY

CAMPIONATO ITALIANO
REGULARITÀ A MEDIA AUTO STORICHE



NORTH-CENTER HRR SLAM

Tributo



Porsche Club
Toscana



alla Coppa Liburna

2° Trofeo MARCO MARCHETTI



BOLGHERI
2023
TUSCANY



Automobile Club Livorno



9-10
giugno



ROAD BOOK TAPPA 1

PARADU
ECOVILLAGE & RESORT
Tuscany

SCOTTI2.0

sommario / *summary*

pagina

page

- 4 TDT Tappa 1 / *Leg 1*
- 5 Mappa Tappa 1 / *Leg 1 map*
- 6 Numeri telefonici / *Telephone numbers*
- 7 Simbologia / *Symbols*
- 8 Mappa Direzione Gara, sede verifiche, partenza, etalonnage
Rally HQ map, Scrutineerings map, Etalonnage map
- 9 Road Book ETALONNAGE / *ETALONNAGE Road Book*
- 10 Road Book da Direzione Gara a partenza
Road Book from Rally HQ to Rally Start
- 16 Mappa ubicazione partenza / *Rally Start location map*
- 18 Scheda di emergenza / *Emergency form*
- 19 SETTORE 1 - *SECTOR 1*
- 29 SETTORE 2 - *SECTOR 2*
- 37 SETTORE 3 - *SECTOR 3*
- 43 SETTORE 4 - *SECTOR 4*
- 51 SETTORE 5 - *SECTOR 5*
- 57 SETTORE 6 - *SECTOR 6*
- 65 SETTORE 7 - *SECTOR 7*
- 71 SETTORE 8 - *SECTOR 8*
- 79 Road Book da arrivo Tappa 1 a Paradù Ecovillage Resort
Road Book from end Leg 1 to Paradù Ecovillage Resort
- 81 PERCORSO ALTERNATIVO / *ALTERNATIVE ROAD*





TAPPA 1 / LEG 1

Alba: h. 5:39 - Tramonto: h. 20:55
Sunrise: 5:39 AM - Sunset: 8:55 PM

Venerdì 9 giugno 2023 / Friday 9 June 2023

SETTORE SECTOR	CO/TC PM/SS	Posizione e numero controlli PM Location and number of checks on SS	km PM km SS	trasferimento Liasion km	km totali Total km	tempo imposto Target Time	media AVS	h. teorico la vettura theoretical timetable
1	CO 0	BOLGHERI (partenza/start)						17:50
	CO 1	Campiglia		29,77	29,77	0:39	45,8	18:29
2	PM 1	VOLPAIOLA 1 controlli/checks:	5,54			0:03		18:32
	CO 2	Suvereto		11,80	17,34	0:27	38,5	18:59
3	PM 2	SASSETTA 1 controlli/checks:	12,28			0:03		19:02
	CO 3	Passo Bocca di Valle		2,59	14,87	0:27	33,0	19:29
4	PM 3	CASTELLO DI SEGALARI 1 controlli/checks:	9,48			0:03		19:32
	CO3A	San Vincenzo		14,41	23,89	1:30	15,9	21:02
5	CO 4	Campiglia		9,26	9,26	0:15	37,0	21:17
6	PM 4	VOLPAIOLA 2 controlli/checks:	5,54			0:03		21:20
	CO 5	Suvereto		11,80	17,34	0:27	38,5	21:47
7	PM 5	SASSETTA 2 controlli/checks:	12,28			0:03		21:50
	CO 6	Passo Bocca di Valle		2,59	14,87	0:27	33,0	22:17
8	PM 6	CASTELLO DI SEGALARI 2 controlli/checks:	9,48			0:03		22:20
	CO6A	San Vincenzo		14,41	23,89	0:40	35,8	23:00

Km totali: 151,23
Total Km:Km trasferimento: 96,63
Liasion Km:n. CO: 6
TC n.:n. PM: 6
SS n.:Prove a Media km: 54,60
Special Stage Km:% km PM sulla distanza totale: 36,10%
% Km SS over the total distance

LEGENDA / LEGEND

CO/TC: Time Control / Controllo Orario

PM/SS: Special Stage / Prova a Media

CT/PC: Passage Control / Controllo di passaggio (a timbro)

AVS: Average Speed / Media Oraria (di Settore)

RS: Settore - Section: Sezione

N° of Checks / N° di Controlli Segreti



NUMERI UTILI

TELEPHONE NUMBERS

AMBULANZA - AMBULANCE	118
POLIZIA - POLICE	112 / 113
VIGILI DEL FUOCO - FIRE BRIGADE	115
EMERGENZA AMBIENTALE - FIRE RESCUE	1515
DIREZIONE GARA - HEAD QUARTER	371 41.14.387
SOCCORSO MECCANICO - ROADSIDE ASSISTANCE	348 35.13.597



ROAD BOOK

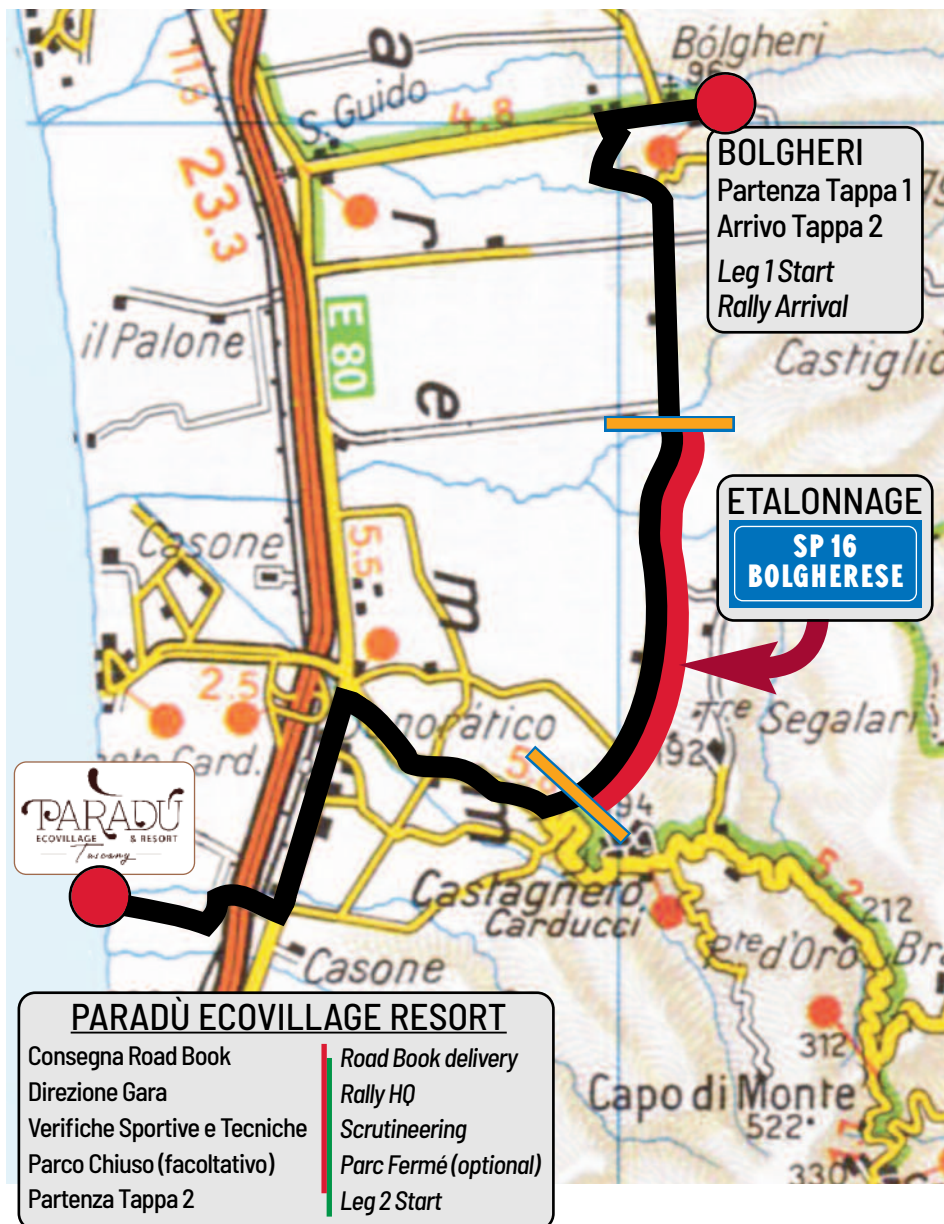
SIMBOLOGIA / SYMBOLS

<p>direzione da seguire <i>direction to go</i></p>	<p>incrocio concorrenti <i>crossing crew</i></p>	<p>zona industriale capannone <i>industrial building</i></p>	<p>lampione palo della luce <i>street lamp light pole</i></p>
<p>direzione da non seguire <i>direction not to go</i></p>	<p>direzione da seguire <i>direction to go</i></p>	<p>monumento fontana <i>monument fountain</i></p>	<p>chiesa <i>church</i></p>
<p>ponte <i>bridge</i></p>	<p>direzione da non seguire <i>direction not to go</i></p>	<p>cimitero <i>cemetery</i></p>	<p>alberi vegetazione <i>tree bushes</i></p>
<p>piazzola <i>lay-by</i></p>	<p>cartello di località <i>village signal</i></p>	<p>mare, lago fiume <i>sea, lake river</i></p>	<p>coordinate GPS <i>GPS coordinates</i></p>
<p>strada sterrata <i>gravel</i></p>	<p>segnali stradali <i>road signals</i></p>	<p>porta del borgo <i>gate to the village</i></p>	<p>numero civico <i>civic number</i></p>
<p>punto di misura <i>measure taken here</i></p>	<p>semaforo <i>traffic lights</i></p>	<p>muro / wall <i>cancello / gate</i></p>	<p>prova a media <i>average speed special stage</i></p>
<p>punti di riferimento <i>reference points</i></p>	<p>attenzione <i>take care</i></p>	<p>cabina elettrica <i>electrical cabin</i></p>	<p>ferrovia <i>railway</i></p>
<p>ubicazione controllo <i>check point</i></p>	<p>casa / house centro abitato <i>village</i></p>	<p>palo elettrico <i>electrical pylon</i></p>	<p>veloce / quick girare pagina velocemente prossimo simbolo a meno di mt. 200 <i>turn quickly the pag. over next symbol less than 200 m.</i></p>



MAPPA / MAP

Direzione Gara - Sede Verifiche - Etalonnage
Rally HQ - Scrutineerings - Etalonnage





ETALONNAGE

DISTANZE / DISTANCE Total Partial		DIREZIONE / DIRECTION	INFORMAZIONI INFORMATION	Dist. Regr. Km. to Go
0,00	0,00		cartello fermata bus sign bus stop n. DG015	4,472
4,472	4,472		 Agghiacciaro Bolla Olivo →	0,00

senza indicazioni proseguire sulla strada principale
without indication go straight ahead



START

43.164780
10.600488



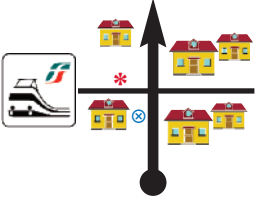
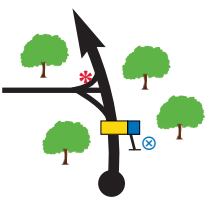

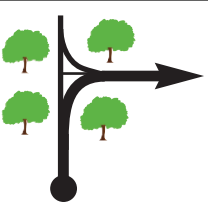

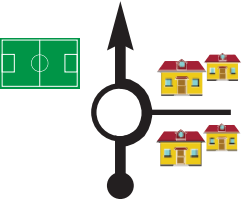

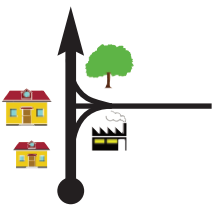
STOP





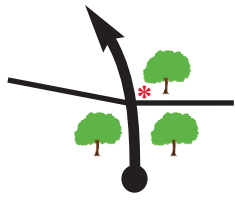





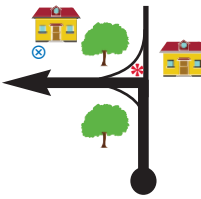



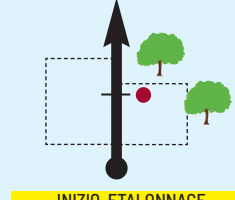

43.201688
10.613286

Questo Road Book è stato rilevato e realizzato nel mese di marzo 2023 utilizzando un tripmaster modello Blunik Plus 2 installato su vettura a trazione anteriore e sonde su ruote posteriori, tarato sulla SP 16 Bolgherese in direzione Bolgheri, dal cartello fermata bus n. DG015 al cartello fermata bus n. DG250.

This Road Book was detected and created in March 2023 using a Blunik Plus 2 trip master model installed on a front-wheel drive car whit sensors on rear wheels, calibrated on the SP 16 Bolgherese towards Bolgheri, from the bus stop sign n. DG015 to the bus stop sign n. DG250

DIREZIONE GARA / RALLY HQ		Km. 21,44		
Parco Partenza / Rally Start				
DISTANZE / DISTANCE Total	DISTANZE / DISTANCE Partial	DIREZIONE / DIRECTION	INFORMAZIONI INFORMATION	Dist. Repr. Km. to Go
0,00	0,00		Paradù Ecovillage Resort Direzione Gara / Rally HQ 43.155262 10.545871	21,44
0,76	0,76			20,68
1,09	0,33			20,35
1,38	0,29			20,06
2,13	0,75			19,31

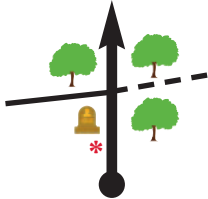

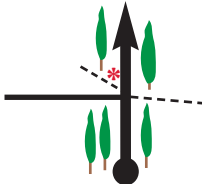

DIREZIONE / DISTANCE		DIREZIONE / DIRECTION		INFORMAZIONI / INFORMATION		Dist. Regr. / Km. to Go
Total	Partial					
Direzione Gara / Rally HQ						Km. 21,44
Parco Partenza / Rally Start						
3,08	0,95			* Stazione FFSS Railway Station ⊗ Carabinieri		18,36
4,13	1,05					17,31
4,99	0,86					16,45
5,96	0,97					15,48
6,68	0,72					14,76

DIREZIONE GARA / RALLY HQ		Km. 21,44	
Parco Partenza / Rally Start			
DISTANZE / DISTANCE Total Partial	DIREZIONE / DIRECTION	INFORMAZIONI INFORMATION	Dist. Repr. Km. to Go
7,63 0,95		  	14,76
8,61 0,98		 	12,83
9,74 1,13		 	11,70
10,69 0,95		  	10,75
10,81 0,12		 cartello fermata bus <i>sign</i> <i>bus stop</i> n. DG015	10,63

senza indicazioni proseguire sulla strada principale
 without indication go straight ahead

DIREZIONE / DIRECTION		DIREZIONE / DIRECTION		INFORMAZIONI / INFORMATION		Dist. Repr. / Km. to Go	
Distanze / DISTANCE		DIREZIONE / DIRECTION		INFORMAZIONI / INFORMATION		Dist. Repr. / Km. to Go	
Total	Partial						
11,67	0,86			*		9,77	
12,80	1,13			*		8,64	
13,92	1,12			*		7,52	
14,54	0,62			* Caccia al Piano		6,90	
15,28	0,74			 		6,16	
		20 FINE ETALONNAGE km. 4,472					

senza indicazioni proseguire sulla strada principale
without indication go straight ahead

DIREZIONE / DIRECTION		INFORMAZIONI / INFORMATION		Dist. Repr. / Km. to Go
Distanze / DISTANCE	DIREZIONE / DIRECTION	INFORMAZIONI / INFORMATION	Dist. Repr. / Km. to Go	
Total	Partial			
Direzione Gara / Rally HQ				Km. 21,44
Parco Partenza / Rally Start				
18,13	2,85 ²¹		* fontana / fountain	3,31
20,10	1,97 ²²		!! * BOLGHERI 2 BIBBONA LIVORNO Aurelia	1,34
20,92	0,82 ²³		* BIBBONA 6 Strada del Vino Costa degli Etruschi LIVORNO ■	0,52
21,44	0,52 ²⁴		! Parco partenza / Rally Start 43.233907 10.616215	0,00

Direzione Gara / Rally HQ	Km. 21,44
Parco Partenza / Rally Start	

DISTANZE / DISTANCE <i>Total Partial</i>	DIREZIONE / DIRECTION	INFORMAZIONI INFORMATION	Dist. Repr. Km. to Go
--	------------------------------	---	--



INCOLONNAMENTO VETTURE
CAR QUEUING



PARTENZA / *START* ubicazione / *location*

BOLGHERI



INCOLONNAMENTO VETTURE
CAR QUEUING

BOLGHERI

Viale di San Guido





**SCHEDA DI EMERGENZA
EMERGENCY FORM
FICHE D'EMERGENCE
ZETTEL IM AUSNAHMEZUSTAND**

Le chiediamo, per cortesia, notizie del concorrente
Please, we require some information about the competitor
S.V.P. veuillez bien nous donner des nouvelles du concurrent

n°

RISPOSTA - ANSWER - REPONSE - BITTE ZUTREFFENDES

Non lo abbiamo visto sul percorso
We have not seen him on the route
Nous ne l'avons pas vu sur le parcours
Wir haben ihn auf der Strecke nicht gesehen

km.

E' fermo sul percorso e non intralcia al km.
He is on the route but is not obstructing the road at
Il est arrêté sur le parcours, ma ne créé pas d'obstacle
au Er steht auf der Strecke, aber halfet Sie frei, am

km.

E' fermo sul percorso e intralcia al
He is on the route and obstructing the road at
Il est arrêté sur le parcours et bloque la circulation au
Er steht auf der Strecke und ist ein Hindernis am

km.

Ha bisogno di soccorso urgente al
He needs help at
Il a besoin de secours au
Er Benötigt Hilfe am

km.

**GRAZIE, consegna questo foglio notizie.
THANK YOU, please return this form.
MERCI, remettez cette fiche informations.
Bitte geben Sie diese Karte. DANKE!**



SETTORE SECTOR		CO TC		DIREZIONE / DIRECTION		INFORMAZIONI INFORMATION		Dist. Regr. Km. to Go	
1	0 Bolgheri		1 Campiglia		Km. 29,77		Tempo imp. Allowed Time		0:39'
	Media Average		45,8						
Distanze / Distance Total		Distanze / Distance Partial		DIREZIONE / DIRECTION		INFORMAZIONI INFORMATION		Dist. Regr. Km. to Go	
0,00	0,00			START		42.233943 10.617145		29,77	
0,54	0,54							29,23	
1,37	0,83			 ☉ fontana-fountain				28,40	
3,34	1,97			 ☉ pozzo-well				26,43	
6,82	3,48							22,95	

senza indicazioni proseguire sulla strada principale
without indication go straight ahead





SETTORE SECTOR 1	CO TC	0 Bolgheri	Km. 29,77	Tempo imp. Allowed Time 0:39'
	CO TC	1 Campiglia		

DISTANZE / DISTANCE Total Partial	DIREZIONE / DIRECTION	INFORMAZIONI INFORMATION	Dist. Regr. Km. to Go
---	-----------------------	-----------------------------	--------------------------

7,96	1,14		*	21,81
------	------	--	---	-------

9,07	1,11		*	20,70
------	------	--	---	-------

10,05	0,98		!! * 	19,72
-------	------	--	-----------------	-------

10,34	0,29		!! * ⊗ SP 16 ACCATTAPANE	19,43
-------	------	--	------------------------------------	-------

10,86	0,52		*	18,91
-------	------	--	---	-------

senza indicazioni proseguire sulla strada principale
without indication go straight ahead





SETTORE SECTOR		CO TC	0 Bolgheri		Km.	29,77	Tempo imp. Allowed Time	
1		CO TC	1 Campiglia		Media Average	45,8	0:39'	
DISTANZE / DISTANCE Total		DIREZIONE / DIRECTION			INFORMAZIONI INFORMATION		Dist. Repr. Km. to Go	
12,64	1,78						17,13	
14,15	1,51				!!	* ← SAN VINCENZO DONORATICO →	15,62	
19,12	4,97					* SAN VINCENZO Territorio Denuclearizzato LIVORNO GROSSETO	10,65	
20,02	0,90					* SAN VINCENZO INFORMAZIONI TURISTICHE → Chiesa di San Vincenzo Ferreri → CENTRO →	9,75	
20,29	0,27				!!	* centro → INFORMAZIONI TURISTICHE →	9,48	

QUICK → 0,08

senza indicazioni proseguire sulla strada principale
without indication go straight ahead





SETTORE SECTOR 1	CO TC	0 Bolgheri	Km. 29,77	Tempo imp. Allowed Time 0:39'
	CO TC	1 Campiglia		

DISTANZE / DISTANCE Total Partial	DIREZIONE / DIRECTION	INFORMAZIONI INFORMATION	Dist. Regr. Km. to Go
--------------------------------------	-----------------------	-----------------------------	--------------------------

20,37	0,08		!!! 	9,40
-------	------	--	---------	------

20,61	0,24			9,16
-------	------	--	--	------

20,97	0,36			8,80
-------	------	--	--	------

21,22	0,25		! 	8,55
-------	------	--	-------	------

21,57	0,35		! 	8,20
-------	------	--	-------	------

QUICK → 0,12

senza indicazioni proseguire sulla strada principale
without indication go straight ahead





SETTORE SECTOR		CO TC		DIREZIONE / DIRECTION		INFORMAZIONI INFORMATION		Dist. Regr. Km. to Go	
1	0 Bolgheri		1 Campiglia		Km. 29,77		Tempo imp. Allowed Time		0:39'
	Media Average		45,8						
Distanze / Distance Total		DIREZIONE / DIRECTION				INFORMAZIONI INFORMATION		Dist. Regr. Km. to Go	
21,69	0,12						8,08		
21,82	0,13						7,95		
22,15	0,33						7,62		
22,35	0,20						7,42		
22,80	0,45						6,97		

senza indicazioni proseguire sulla strada principale
without indication go straight ahead





SETTORE SECTOR	CO TC	0 Bolgheri	Km. 29,77	Tempo imp. Allowed Time
	1	CO TC		
			Media Average	45,8
				0:39'

DISTANZE / DISTANCE Total Partial	DIREZIONE / DIRECTION	INFORMAZIONI INFORMATION	Dist. Regr. Km. to Go
---	-----------------------	-----------------------------	--------------------------

23,37	0,57 <small>26</small>		!!	* GROSSETO SS1 LIVORNO CAMPIGLIA M.	6,40
-------	---------------------------	--	----	--	------

23,58	0,21 <small>27</small>			* zona industriale ⊗ metano per auto →	6,19
-------	---------------------------	--	--	---	------

23,75	0,17 <small>28</small>			* ROMA GROSSETO	6,02
-------	---------------------------	--	--	-----------------------------------	------

24,04	0,29 <small>29</small>			* SS1 LIVORNO PISA CAMPIGLIA M.ma	5,73
-------	---------------------------	--	--	--	------

26,65	2,61 <small>30</small>				3,12
-------	---------------------------	--	--	--	------

senza indicazioni proseguire sulla strada principale
without indication go straight ahead





SETTORE SECTOR		CO TC		DIREZIONE / DIRECTION		INFORMAZIONI INFORMATION		Dist. Repr. Km. to Go	
1	0 Bolgheri		Km. 29,77		Tempo imp. Allowed Time		0:39'		
	1 Campiglia		Media Average 45,8						
Distanze / Distance Total		DIREZIONE / DIRECTION		INFORMAZIONI INFORMATION		Dist. Repr. Km. to Go			
27,45	0,80			2,32					
28,47	1,02			1,30					
29,48	1,01			0,29					
29,64	0,16			0,13					
29,77	0,13			0,82					

senza indicazioni proseguire sulla strada principale
without indication go straight ahead





PM / SS VOLPAIOLA

Ubicazione dei controlli / Control's position



43.061152
10.615851

CO / TC



43.061805
10.617332

PM / SS
START



43.053612
10.613816

PM / SS
FINE / FINISH





SETTORE SECTOR		CO TC		DIREZIONE / DIRECTION		INFORMAZIONI INFORMATION		Dist. Repr. Km. to Go	
2		1 Campiglia				Km. 17,34		Tempo imp. Allowed Time	
		2 Suvereto				Media Average 38,5		0:27	
DISTANZE / DISTANCE Total Partial									
0,00	0,00	1				PM / SS 1 <div style="border: 1px solid gray; padding: 2px;">43.061805 10.617388</div>		17,34	
0,51	0,51	2						16,83	
0,57	0,06	3						16,77	
0,72	0,15	4						16,62	
0,80	0,08	5				<div style="border: 1px solid gray; padding: 2px;">Centro Polifunzionale Centro di Riabilitazione</div>		16,54	



0,17

senza indicazioni proseguire sulla strada principale
without indication go straight ahead





SETTORE SECTOR 2	CO TC 1 Campiglia	Km. 17,34	Tempo imp. Allowed Time
	CO TC 2 Suvereto	Media Average 38,5	0:27'

DISTANZE / DISTANCE Total Partial	DIREZIONE / DIRECTION	INFORMAZIONI INFORMATION	Dist. Regr. Km. to Go
--------------------------------------	-----------------------	-----------------------------	--------------------------

0,96	0,16		<p>CAMBIO MEDIA al segnale AVG CHANGE at signal</p> <p>Centro Polifunzionale Centro di Riabilitazione</p>	16,38
------	------	--	---	-------

1,53	0,57			15,81
------	------	--	--	-------

2,87	1,34		<p>● via delle Cascine</p> <p>CAMBIO MEDIA al segnale stop AVG CHANGE at stop signal</p>	14,47
------	------	--	--	-------

5,54	2,67		<p>● PM / SS 1</p> <p> 43.053613 10.613816</p>	11,80
------	------	--	---	-------

5,66	0,12		<p>* CAMPIGLIA M.ma</p> <p> VENTURINA</p>	11,68
------	------	--	---	-------

QUICK 0,08

senza indicazioni proseguire sulla strada principale
without indication go straight ahead

pagina / page **30**





SETTORE SECTOR		CO TC	1 Campiglia		Km.	17,34	Tempo imp. Allowed Time
2		CO TC	2 Suvereto		Media Average	38,5	0:27'
DISTANZE / DISTANCE Total Partial		DIREZIONE / DIRECTION			INFORMAZIONI INFORMATION		Dist. Repr. Km. to Go
5,74	0,08	¹¹				11,60	
8,20	2,46	¹²				9,14	
8,48	0,28	¹³			!	8,86	
8,98	0,50	¹⁴				8,36	
9,17	0,19	¹⁵			!	8,17	

senza indicazioni proseguire sulla strada principale
without indication go straight ahead





SETTORE SECTOR		CO TC		DIREZIONE / DIRECTION		INFORMAZIONI INFORMATION		Dist. Repr. Km. to Go	
2		1 Campiglia				Km. 17,34		Tempo imp. Allowed Time	
		2 Suvereto				Media Average 38,5		0:27'	
DISTANZE / DISTANCE Total Partial									
11,26	2,09	16						6,08	
11,48	0,22	17				*		5,86	
15,90	4,42	18				*		1,44	
16,49	0,59	19				*		0,85	
16,58	0,09	20				*		0,76	

QUICK → **0,18**

senza indicazioni proseguire sulla strada principale
without indication go straight ahead





SETTORE SECTOR		DIREZIONE / DIRECTION		INFORMAZIONI INFORMATION		Dist. Repr. Km. to Go
Total	Partial					
2	CO TC	1 Campiglia		Km.	17,34	Tempo imp. Allowed Time
	CO TC	2 Suvereto		Media Average	38,5	0:27
16,72	0,14					0,62
16,85	0,13			CENTRO STORICO → ← palestra		0,49
17,09	0,24			* BARbarina		0,25
17,34	0,25			CO / TC 2 43.079484 10.672973 * Provincia di Livorno SP 18 dei Quattro Comuni		0,00
	0,00			PM / SS 2 43.079255 10.672274 		

senza indicazioni proseguire sulla strada principale
without indication go straight ahead





PM / SS SASSETTA

Ubicazione dei controlli / Control's position



43.079484
10.672973

CO / TC



43.079249
10.672296

PM / SS
START



43.124471
10.640320

PM / SS
FINE / FINISH





SETTORE SECTOR		CO TC		Km.		Tempo imp. Allowed Time	
3		2 Suvereto		14,87		0:27'	
		3 Passo Bocca di Valle		33,0			
DISTANZE / DISTANCE Total Partial		DIREZIONE / DIRECTION		INFORMAZIONI INFORMATION		Dist. Repr. Km. to Go	
0,00	0,00					14,87	
3,25	3,25					11,62	
3,39	0,14					11,48	
3,62	0,23					11,25	
8,15	4,53					6,72	

senza indicazioni proseguire sulla strada principale
without indication go straight ahead






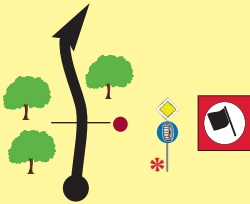





SETTORE SECTOR		CO TC		Km.		Tempo imp. Allowed Time	
3		2 Suvereto		14,87		0:27'	
		3 Passo Bocca di Valle		Media Average 33,0			
DISTANZE / DISTANCE Total Partial		DIREZIONE / DIRECTION		INFORMAZIONI INFORMATION		Dist. Regr. Km. to Go	
11,57	3,42		6	* via di santa caterina		3,30	
12,28	0,71		7	PM / SS 2 43.124506 10.640247 SASSETTA *		2,59	
12,93	0,65		8	* BAR ROMA		1,94	
13,18	0,25		9			1,69	
13,47	0,29		10	* CASTAGNETO C. MONTEVERDI SUVERETO		1,40	

senza indicazioni proseguire sulla strada principale
without indication go straight ahead





SETTORE SECTOR		CO TC		Km.		Tempo imp. Allowed Time	
3		2 Suvereto		14,87		0:27	
		3 Passo Bocca di Valle		Media Average 33,0			
DISTANZE / DISTANCE Total Partial		DIREZIONE / DIRECTION		INFORMAZIONI INFORMATION		Dist. Regr. Km. to Go	
14,82	1,35		¹¹				0,05
14,87	0,05		¹		 CO / TC 3 43.140497 10.642590		0,00
	0,00		¹		 PM / SS 3 43.140939 10.642507 *  		

senza indicazioni proseguire sulla strada principale
without indication go straight ahead





PM / SS CASTELLO DI SEGALARI

Ubicazione dei controlli / *Control's position*



43.140497
10.642590

CO / TC



43.140939
10.642507

PM / SS
START



43.188293
10.618452

PM / SS
STOP / FINISH





SETTORE SECTOR 4	CO TC 3 Passo Bocca di Valle	Km. 23,89	Tempo imp. Allowed Time
	CO TC 3A San Vincenzo	Media Average 15,9	1:30'

DISTANZE / DISTANCE <i>Total</i> / <i>Partial</i>	DIREZIONE / DIRECTION	INFORMAZIONI INFORMATION	Dist. Repr. Km. to Go
---	------------------------------	---	--

0,00	0,00		 43.140980 10.642483 	23,89
------	------	--	--------------------------------	-------

2,31	2,31			21,58
------	------	--	--	-------

4,29	1,98		 Aziende Agricole POGGIO P'EL TRAMONTI Aziende Agricole POGGIO AL GRILLO 	19,60
------	------	--	--	-------

5,22	0,93			18,67
------	------	--	--	-------

6,77	1,55		 	17,12
------	------	--	----------	-------



0,16

senza indicazioni proseguire sulla strada principale
 without indication go straight ahead





SETTORE SECTOR 4	CO TC	3	Passo Bocca di Valle	Km.	23,89	Tempo imp. Allowed Time
	CO TC	3A	San Vincenzo	Media Average	15,9	1:30'

DISTANZE / DISTANCE <i>Total</i> / <i>Partial</i>	DIREZIONE / DIRECTION	INFORMAZIONI INFORMATION	Dist. Regr. Km. to Go
---	------------------------------	---	--

6,93	0,16			16,96
------	------	--	--	-------

7,78	0,85			16,11
------	------	--	--	-------

8,09	0,31			15,80
------	------	--	--	-------

8,36	0,27		<p>* pozzo / well</p>	15,53
------	------	--	-----------------------	-------

8,45	0,09			15,44
------	------	--	--	-------

senza indicazioni proseguire sulla strada principale
 without indication go straight ahead





SETTORE SECTOR 4	CO TC 3 Passo Bocca di Valle	Km. 23,89	Tempo imp. <i>Allowed Time</i>
	CO TC 3A San Vincenzo	Media <i>Average</i> 15,9	1:30'

DISTANZE / DISTANCE <i>Total Partial</i>	DIREZIONE / DIRECTION	INFORMAZIONI <i>INFORMATION</i>	Dist. Repr. <i>Km. to Go</i>
--	------------------------------	---	--

9,38	0,93		14,51
------	------	--	-------

9,48	0,10			14,41
------	------	--	--	-------

10,10	0,62			13,79
-------	------	--	--	-------

11,24	1,14			12,65
-------	------	--	--	-------

12,35	1,11			11,54
-------	------	--	--	-------

senza indicazioni proseguire sulla strada principale
 without indication go straight ahead





SETTORE SECTOR 4	CO TC 3 Passo Bocca di Valle	Km. 23,89	Tempo imp. Allowed Time
	CO TC 3A San Vincenzo	Media Average 15,9	1:30'

DISTANZE / DISTANCE <i>Total</i> / <i>Partial</i>	DIREZIONE / DIRECTION	INFORMAZIONI INFORMATION	Dist. Repr. Km. to Go
---	------------------------------	---	--

13,33	0,98		* SS 1 Aurelia ROMA SP16 CASTAGNETO C. 3	10,56
-------	------	--	---	-------

13,62	0,29		* CASTAGNETO C. 2 SASSETTA 9 Ⓢ SP 16 ACCATTAPANE	10,27
-------	------	--	---	-------

14,14	0,52		* Aurelia SS 1	9,75
-------	------	--	----------------	------

15,92	1,78			7,97
-------	------	--	--	------

17,43	1,51		* ← SAN VINCENZO DONORATICO → Ⓢ CANADO CLUB → PARADU →	6,46
-------	------	--	---	------

senza indicazioni proseguire sulla strada principale
 without indication go straight ahead





SETTORE SECTOR		CO TC 3 Passo Bocca di Valle		Km. 23,89	Tempo imp. Allowed Time
4		CO TC 3A San Vincenzo		Media Average 15,9	1:30'
DISTANZE / DISTANCE Total Partial		DIREZIONE / DIRECTION		INFORMAZIONI INFORMATION	Dist. Repr. Km. to Go
22,40	4,97	21		* SAN VINCENZO Territorio Denuclearizzato LIVORNO GROSSETO	1,49
23,30	0,90	22		* SAN VINCENZO INFORMAZIONI TURISTICHE → Chiesa di San Vincenzo Ferreri → CENTRO	0,59
23,57	0,27	23		!! * centro → INFORMAZIONI TURISTICHE →	0,32
23,65	0,08	24		!! * via G. Marconi → ← ← CONAD City	0,24
23,89	0,24	25		* MARINA DI SAN VINCENZO CO / TC 3A 43.102872 10.537822 sosta ristoro refreshment stop	0,00

senza indicazioni proseguire sulla strada principale
without indication go straight ahead





SAN VINCENZO

sosta ristoro / refreshment stop



Yacht Club Marina
di San Vincenzo





SETTORE SECTOR 5	CO TC 3A San Vincenzo	Km. 9,26	Tempo imp. Allowed Time
	CO TC 4 Campiglia	Media Average 37,0	0:15'

DISTANZE / DISTANCE Total Partial	DIREZIONE / DIRECTION	INFORMAZIONI INFORMATION	Dist. Repr. Km. to Go
--------------------------------------	-----------------------	-----------------------------	--------------------------

0,00	0,00			 43.102872 10.537822	9,26
------	------	--	--	----------------------------	------

0,10	0,10				9,16
------	------	--	--	--	------

0,46	0,36				8,80
------	------	--	--	--	------

0,71	0,25			* RISTORANTE 	8,55
------	------	--	--	------------------	------

1,06	0,35				8,20
------	------	--	--	--	------

QUICK → 0,12

senza indicazioni proseguire sulla strada principale
without indication go straight ahead





SETTORE SECTOR		CO TC		DIREZIONE / DIRECTION		INFORMAZIONI INFORMATION		Dist. Repr. Km. to Go	
5		3A San Vincenzo				Farmacia		8,08	
		4 Campiglia						 	
1,18	0,12	6				SAN VINCENZO		7,62	
1,31	0,13	7						7,42	
1,64	0,33	8						6,97	
1,84	0,20	9							
2,29	0,45	10							

senza indicazioni proseguire sulla strada principale
without indication go straight ahead





SETTORE SECTOR		CO TC		DIREZIONE / DIRECTION		INFORMAZIONI INFORMATION		Dist. Repr. Km. to Go	
5		3A San Vincenzo				Km. 9,26		Tempo imp. Allowed Time	
		4 Campiglia				Media Average 37,0		0:15'	
DISTANZE / DISTANCE Total Partial									
2,86	0,57		11					6,40	
3,07	0,21		12					6,19	
3,24	0,17		13					6,02	
3,53	0,29		14					5,73	
6,14	2,61		15					3,12	



0,80

senza indicazioni proseguire sulla strada principale
without indication go straight ahead





SETTORE SECTOR		CO TC 3A San Vincenzo		Km. 9,26	Tempo imp. Allowed Time
5		CO TC 4 Campiglia		Media Average 37,0	0:15'
Distanze / Distance Total Partial		DIREZIONE / DIRECTION		INFORMAZIONI INFORMATION	
Total Partial		DIREZIONE / DIRECTION		Dist. Regr. Km. to Go	
6,94	0,80			2,32	
7,96	1,02			1,30	
8,97	1,01			0,29	
9,13	0,16			0,13	
9,26	0,13			0,00	

senza indicazioni proseguire sulla strada principale
without indication go straight ahead





PM / SS VOLPAIOLA

Ubicazione dei controlli / Control's position



43.061152
10.615851

CO / TC



43.061805
10.617388

PM / SS
START



43.053613
10.613816

PM / SS
FINE / FINISH





SETTORE SECTOR		CO TC		DIREZIONE / DIRECTION		INFORMAZIONI INFORMATION		Dist. Repr. Km. to Go	
6	4 Campiglia			Km. 17,34		Tempo imp. Allowed Time			
	5 Suvereto			Media Average 38,5		0:27			
DISTANZE / DISTANCE Total	DISTANZE / DISTANCE Partial								
0,00	0,00					43.061805 10.617388 *		17,34	
0,51	0,51							16,83	
0,57	0,06							16,77	
0,72	0,15							16,62	
0,80	0,08							16,54	



0,17

senza indicazioni proseguire sulla strada principale
without indication go straight ahead





SETTORE SECTOR		DIREZIONE / DIRECTION		INFORMAZIONI INFORMATION		Dist. Repr. Km. to Go
6	CO TC 4 Campiglia			Km. 17,34	Tempo imp. Allowed Time	
	CO TC 5 Suvereto			Media Average 38,5	0:27'	
DISTANZE / DISTANCE Total	DISTANZE / DISTANCE Partial	DIREZIONE / DIRECTION		INFORMAZIONI INFORMATION		Dist. Repr. Km. to Go
0,96	0,16			* 		16,38
1,53	0,57			*		15,81
2,87	1,34			• via delle Cascine 		14,47
5,54	2,67			• PM / SS 1 		11,80
5,66	0,12			*		11,68

QUICK 0,08

senza indicazioni proseguire sulla strada principale
without indication go straight ahead





SETTORE SECTOR		CO TC		DIREZIONE / DIRECTION		INFORMAZIONI INFORMATION		Dist. Repr. Km. to Go	
6	CO TC 4 Campiglia		CO TC 5 Suvereto		Km. 17,34		Tempo imp. Allowed Time		0:27'
	Media Average 38,5								
DISTANZE / DISTANCE Total	DISTANZE / DISTANCE Partial								
5,74	0,08							11,60	
8,20	2,46							9,14	
8,48	0,28							8,86	
8,98	0,50							8,36	
9,17	0,19							8,17	

senza indicazioni proseguire sulla strada principale
without indication go straight ahead





SETTORE SECTOR		CO TC		Km.		Tempo imp. Allowed Time	
6		4 Campiglia		17,34		0:27'	
		5 Suvereto		38,5			
DISTANZE / DISTANCE		DIREZIONE / DIRECTION		INFORMAZIONI INFORMATION		Dist. Repr. Km. to Go	
Total	Partial						
11,26	2,09						6,08
11,48	0,22			!!			5,86
15,90	4,42						1,44
16,49	0,59						0,85
16,58	0,09			!!			0,76

QUICK → **0,18**

senza indicazioni proseguire sulla strada principale
without indication go straight ahead





SETTORE SECTOR	CO TC 4 Campiglia		Km. 17,34	Tempo imp. Allowed Time	
	CO TC 5 Suvereto				
6			Media Average 38,5	0:27'	
DISTANZE / DISTANCE Total Partial		DIREZIONE / DIRECTION		INFORMAZIONI INFORMATION	Dist. Repr. Km. to Go
16,72	0,14			0,62	
16,85	0,13			0,49	
17,09	0,24		* BARbarina	0,25	
17,34	0,25		 43.079484 10.672973 * Provincia di Livorno SP 18 dei Quattro Comuni	0,00	
	0,00		 43.079255 10.672274 		

senza indicazioni proseguire sulla strada principale
without indication go straight ahead





PM / SS SASSETTA

Ubicazione dei controlli / Control's position



43.079484
10.672973

CO / TC



43.079255
10.672274

PM / SS
START



43.124506
10.640247

PM / SS
FINE / FINISH





SETTORE SECTOR		CO TC	5 Suvereto		Km.	14,87	Tempo imp. Allowed Time
7		CO TC	6 Passo Bocca di Valle		Media Average	33,0	0:27'
DISTANZE / DISTANCE Total Partial		DIREZIONE / DIRECTION			INFORMAZIONI INFORMATION		Dist. Repr. Km. to Go
0,00	0,00					14,87	
3,25	3,25					11,62	
3,39	0,14					11,48	
3,62	0,23					11,25	
8,15	4,53					6,72	

senza indicazioni proseguire sulla strada principale
without indication go straight ahead




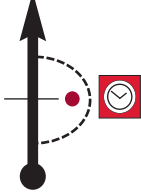







SETTORE SECTOR		CO TC		Km.		Tempo imp. Allowed Time	
7		5 Suvereto		14,87		0:27'	
		6 Passo Bocca di Valle		33,0			
DISTANZE / DISTANCE Total Partial		DIREZIONE / DIRECTION		INFORMAZIONI INFORMATION		Dist. Regr. Km. to Go	
11,57	3,42			* via di santa caterina		3,30	
12,29	0,72			 43.124506 10.640247 		2,58	
12,93	0,64			* BAR ROMA		1,94	
13,18	0,25			 		1,69	
13,47	0,29					1,40	

senza indicazioni proseguire sulla strada principale
without indication go straight ahead





SETTORE SECTOR	CO TC 5 Suvereto		Km. 14,87	Tempo imp. Allowed Time	
	CO TC 6 Passo Bocca di Valle				
7			Media Average 33,0	0:27	
DISTANZE / DISTANCE Total Partial		DIREZIONE / DIRECTION		INFORMAZIONI INFORMATION	Dist. Regr. Km. to Go
14,82	1,35				0,05
14,87	0,05		 CO / TC 6 43.140497 10.642590		0,00
	0,00		 PM / SS 6 43.140980 10.642483  		

senza indicazioni proseguire sulla strada principale
without indication go straight ahead





PM / SS CASTELLO DI SEGALARI

Ubicazione dei controlli / *Control's position*



43.140497
10.642590

CO / TC



43.140980
10.642483

PM / SS
START



43.188294
10.618465

PM / SS
STOP / FINISH



SETTORE SECTOR 8	CO TC	6	Passo Bocca di Valle	Km.	23,89	Tempo imp. Allowed Time
	CO TC	6A	San Vincenzo	Fine Tappa 1 End Leg 1	Media Average	35,8 40'

DISTANZE / DISTANCE Total / Partial	DIREZIONE / DIRECTION	INFORMAZIONI INFORMATION	Dist. Repr. Km. to Go
---	------------------------------	---	--

0,00	0,00	1		 43.140980 10.642483 	23,89
------	------	---	--	--------------------------------	-------

2,31	2,31	2			21,58
------	------	---	--	--	-------

4,29	1,98	3		 Aziende Agricole POGGIO P'EL TRAMONTI Aziende Agricole POGGIO AL GRILLO 	19,60
------	------	---	--	--	-------

5,22	0,93	4			18,67
------	------	---	--	--	-------

6,77	1,55	5		 40 	17,12
------	------	---	--	-------------------	-------



0,16

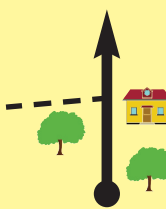
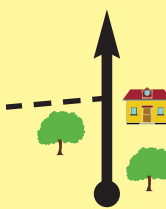
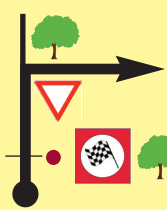







senza indicazioni proseguire sulla strada principale
 without indication go straight ahead

pagina / page

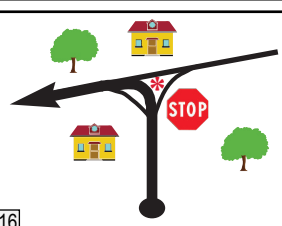
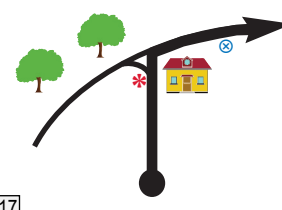

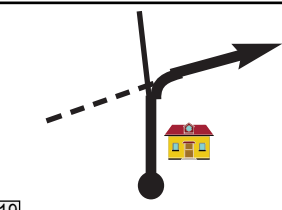
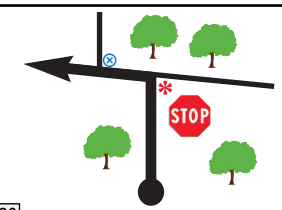
71

SETTORE SECTOR		CO TC		DIREZIONE / DIRECTION		INFORMAZIONI INFORMATION		Dist. Repr. Km. to Go	
8		6 Passo Bocca di Valle				Km. 23,89		Tempo imp. Allowed Time	
		6A San Vincenzo				Media Average 35,8		40'	
DISTANZE / DISTANCE Total	DISTANZE / DISTANCE Partial								
6,93	0,16							16,96	
7,78	0,85							16,11	
8,09	0,31							15,80	
8,36	0,27							15,53	
8,45	0,09							15,44	

senza indicazioni proseguire sulla strada principale
without indication go straight ahead

SETTORE SECTOR		CO TC		DIREZIONE / DIRECTION		INFORMAZIONI INFORMATION		Dist. Repr. Km. to Go	
8		6 Passo Bocca di Valle				Km. 23,89 Media Average 35,8		Tempo imp. Allowed Time 40'	
		6A San Vincenzo							
DISTANZE / DISTANCE Total	DISTANZE / DISTANCE Partial								
9,38	0,93	11						14,51	
9,48	0,10	12				!!  PM / SS 3 43.188294 10.618465		14,41	
10,10	0,62	13				!!!  CASTAGNETO C.cci 6		13,79	
11,24	1,14	14				*  CASTAGNETO C.cci 5		12,65	
12,35	1,11	15				*  CASTAGNETO C.cci 4		11,54	

senza indicazioni proseguire sulla strada principale
without indication go straight ahead

SETTORE SECTOR	CO TC 6 Passo Bocca di Valle		Km. 23,89	Tempo imp. Allowed Time	
	CO TC 6A San Vincenzo				Media Average 35,8
DISTANZE / DISTANCE Total Partial		DIREZIONE / DIRECTION		INFORMAZIONI INFORMATION	Dist. Regr. Km. to Go
13,33	0,98		!!	* SS 1 Aurelia ROMA SP16 CASTAGNETO C. 3	10,56
13,62	0,29		!!	* CASTAGNETO C. 2 SASSETTA 9 ⊕ SP 16 ACCATTAPANE	10,27
14,14	0,54			* Aurelia SS 1	9,75
15,92	1,78				7,97
17,43	1,51		!!	* SAN VINCENZO DONORATICO → ⊕ CANADO CLUB → PARADU →	6,46

senza indicazioni proseguire sulla strada principale
without indication go straight ahead

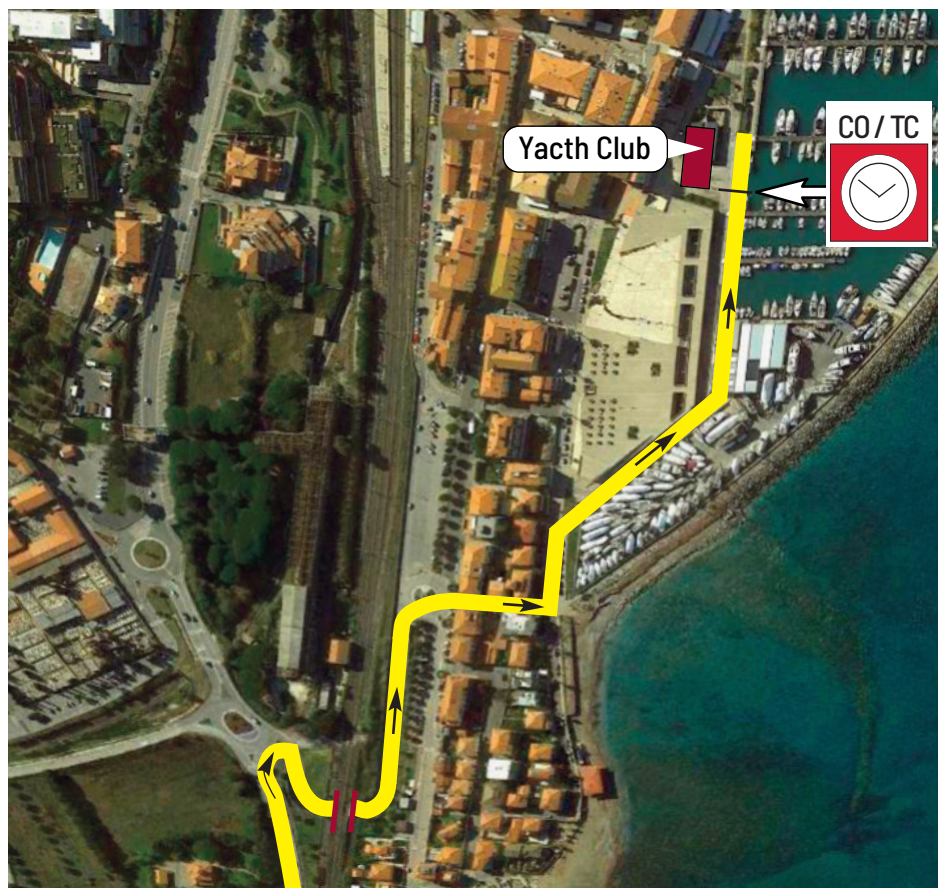
SETTORE / SECTOR		CO TC		DIREZIONE / DIRECTION		INFORMAZIONI / INFORMATION		Dist. Repr. / Km. to Go	
8		6 Passo Bocca di Valle				Km. 23,89		Tempo imp. / Allowed Time	
		6A San Vincenzo				Media / Average 35,8		40'	
DISTANZE / DISTANCE		DIREZIONE / DIRECTION		INFORMAZIONI / INFORMATION		Dist. Repr. / Km. to Go			
Total / Partial									
22,40	4,97	21							
23,30	0,90	22							
23,57	0,27	23							
23,65	0,08	24							
23,89	0,24	25							

senza indicazioni proseguire sulla strada principale
without indication go straight ahead



SAN VINCENZO

FINE TAPPA1 / END LEG 1



Yacht Club Marina
di San Vincenzo



